MAPA DO CELÓW PROJEKTOWYCH–ARK1(2)

data opracowania mapy 03.10.2024		ark mapy zas: 7.196.27.09.3.1 ; 3.2; 3.3 7.196.27.09.1.1 ; 1.3
Oznaczenie kancelaryjne zgłoszenia pracy geodezyjnej		GN.II.6640.2438.2024
Nr działek		1320,1327/2
Jednostka ewidencyjna	identyfikator	200709_2
	nazwa	Zbójna
Obręb ewidencyjny	identyfikator	200709_2.0019
	nazwa	Zbójna
Skala mapy		1:500
Nazwa układu współrzędnych	prostokątnych płaskich	2000/7
	wysokości	EVRF2007–NH(Amsterdam)
Oznaczenie granic obszaru, który był przedmiotem aktualizacji		-------------------
Oznaczenie i informacje o służebnościach gruntowych mających wpływ na zagospodarowanie gruntów, zlokalizowanych w granicach projektowanej inwestycji		Wykonanie niniejszej mapy nie było poprzedzone ustaleniami dotyczącymi ewentualnych służebności gruntowych obciążających grunty położone w granicach projektowanej inwestycji budowlanej
Oznaczenie i symbol konturu użytku gruntowego, który nie jest ujawniony w bazie danych ewidencji gruntów i budynków		brak
USŁUGI GEODEZYJNE I SZACOWANIE NIERUCHOMOŚCI mgr inż. Łukasz Brożyna 18-400 Łomża, ul. Ks. Anny 29 lok. Nr 2 tel. 602-628-662, e-mail: broluka@wp.pl REGON: [illegible] NIP: 718-191-92-41 Nazwa/ imię i nazwisko wykonawcy oraz data i podpis osoby reprezentującej		GEODETA UPRAWNIONY mgr inż. Łukasz Brożyna Imię i nazwisko, nr uprawnień oraz data i podpis geodety uprawnionego,

Poświadczam, że niniejszy dokument został opracowany w wyniku prac geodezyjnych i kartograficznych, których rezultaty zawiera operat techniczny pozytywnie zweryfikowany. Jednocześnie informuję, że jestem świadomy odpowiedzialności karnej za złożenie fałszywego oświadczenia.	
Identyfikator zgłoszenia prac geodezyjnych	6640.2438.2024
Organ służby geodezyjnej, który otrzymał zgłoszenie	Starosta Łomżyński
Wykonawca prac geodezyjnych	Usługi geodezyjne i szacowanie nieruchomości Łukasz Brożyna
Numer oraz data sporządzenia dokumentu zawierającego wynik pozytywnej weryfikacji (nr protokołu weryfikacji)	6640.2438.2024_31088 z dn. 08.10.2024 r.
Imię i nazwisko oraz nr uprawnień zawodowych kierownika prac	GEODETA UPRAWNIONY mgr inż. Łukasz Brożyna Zaśw. GUGiK nr 20213

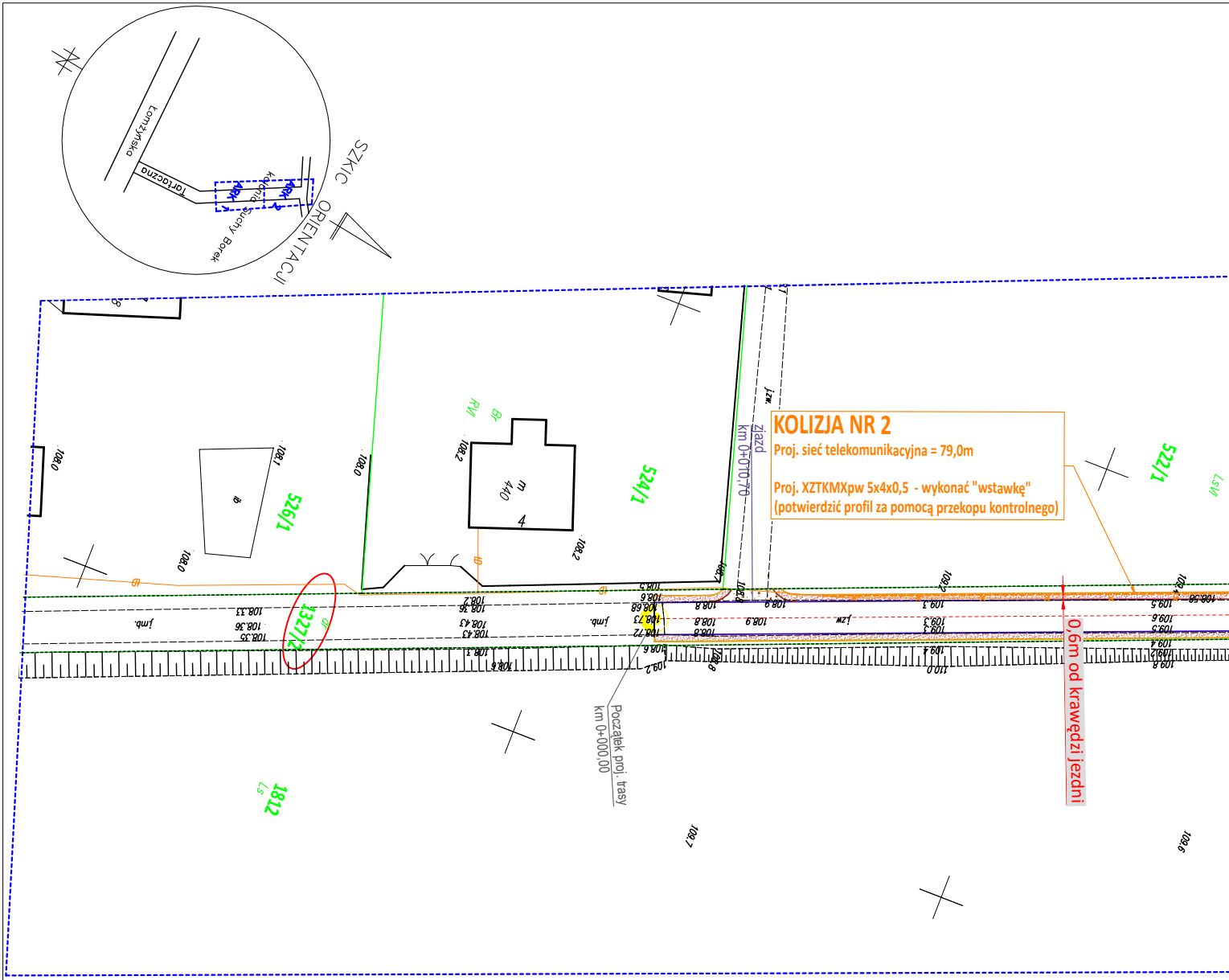
SZKIC ORIENTACJI
Łomżyńska
Tartaczna
Kolonia Suchy Borek
ARK 1
ARK 2
526/1
524/1
522/1
1327/2
1812
Ls
LsVI
RVI
Br
m 440
4
zjazd
km 0+010,70
jzw.
jmb.
Początek proj. trasy
km 0+000,00
0,6m od krawędzi jezdni
108,0
108,1
108,2
108,33
108,36
108,35
108,43
108,6
108,8
109,2
109,5
110,0
109,7
109,6

KOLIZJA NR 2

Proj. sieć telekomunikacyjna = 79,0m

Proj. XZTKMXpw 5x4x0,5 - wykonać "wstawkę"
(potwierdzić profil za pomocą przekopu kontrolnego)

Signed by /
Podpisano przez:

Bożena
Kadłubowska

Date / Data:
2024-11-05 08:28

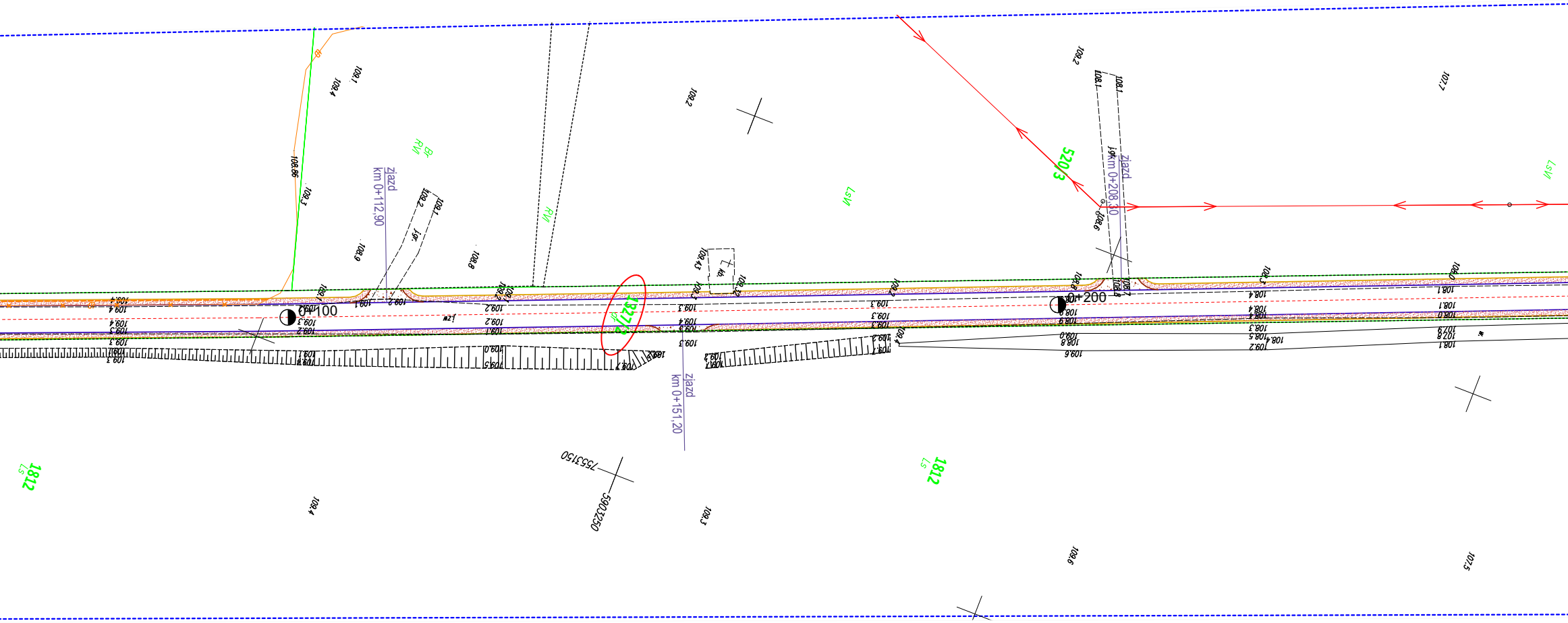
zjazd
km 0+112,90
zjazd
km 0+151,20
zjazd
km 0+208,30
0+100
0+200
1327/2
dr
520/3
1812
Ls
1812
Ls
Br
RVI
RVI
LsVI
LsVI
7553150
5902250
108.86
109.1
109.4
109.3
109.2
108.9
108.8
109.43
108.1
108.6
107.7
109.6
107.5

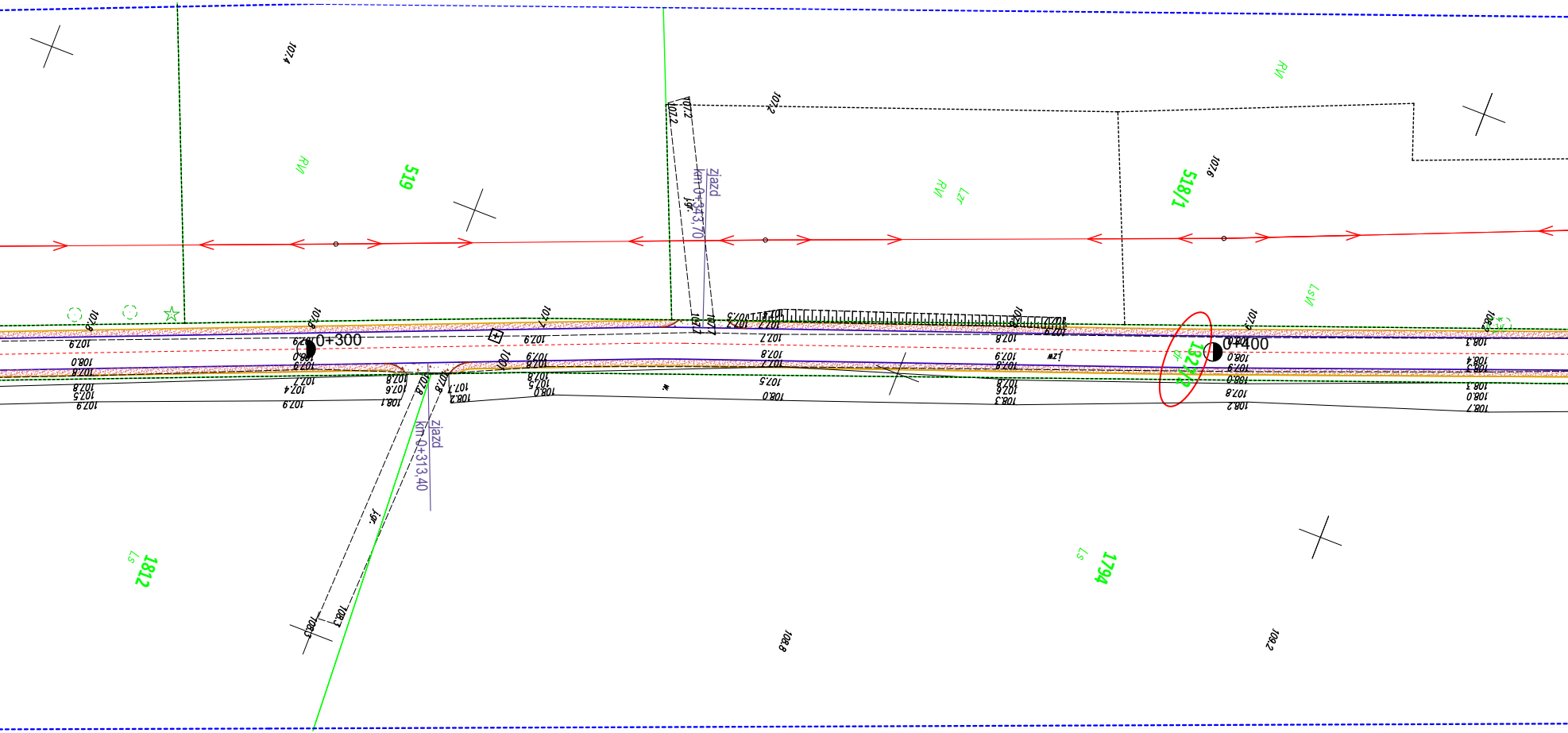
0+300
0+400
zjazd
km 0+343,70
zjazd
km 0+313,40
519
518/1
1812
1794
1327/2
dr
RVI
Lz
LsVI
Ls
jgr.
107,4
107,2
107,6
108,8
109,2
107,9
108,0
107,8
107,5
107,7
108,2
108,3
108,1
108,7
108,4

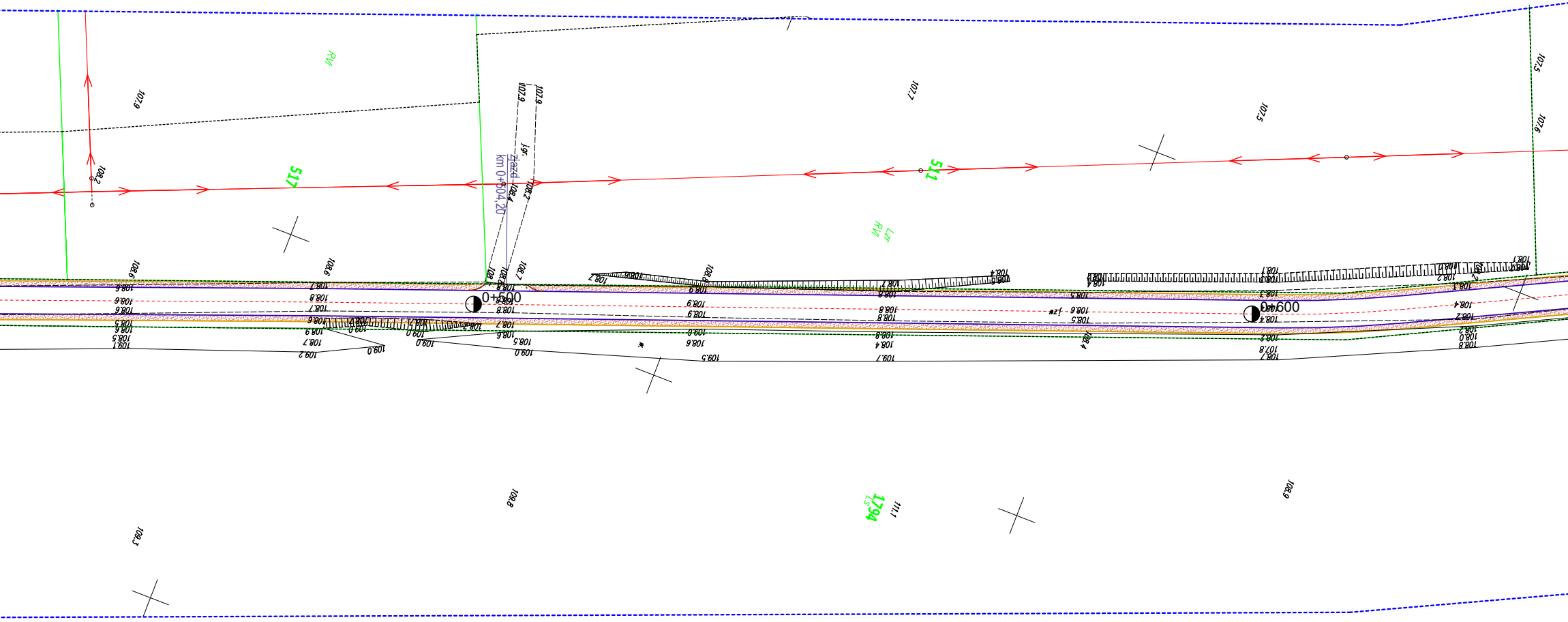

517
511
1794
RV
Lzr RV
Ls
km 0+504,20
zjazd
0+500
0+600
107,9
107,7
107,5
107,6
108,2
108,6
108,8
109,8
109,3
108,9
111,1
109,5
109,7

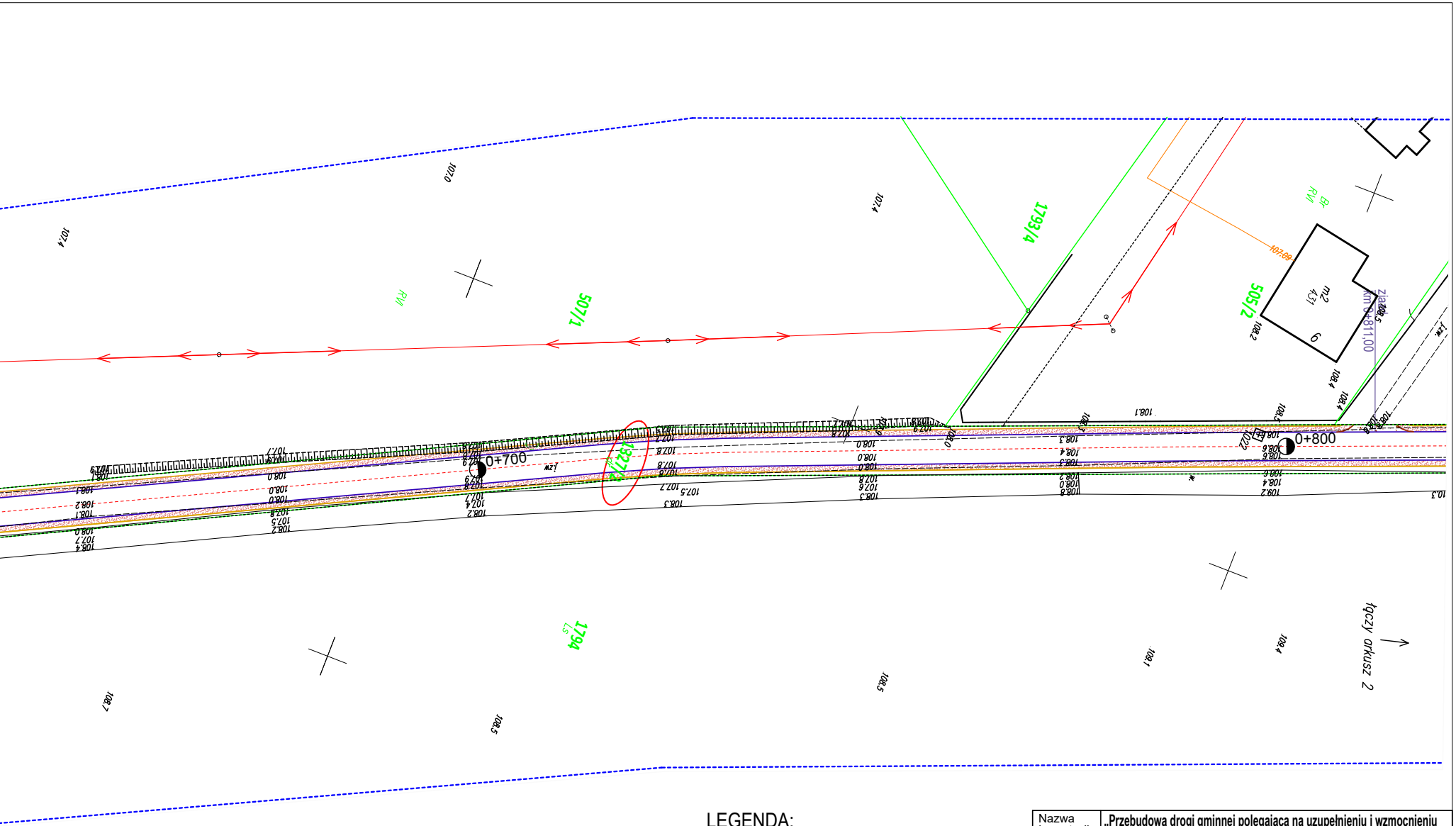
507/1
1793/4
505/2
1794
1327/2
0+700
0+800
km 0+811,00
zjazd
mz
RVI
łączy arkusz 2

LEGENDA:

- ▨ - proj. nawierzchnia poboczy z kruszywa
- ▨ - proj. nawierzchnia zjazów z kruszywa
- — - proj. krawędź jezdni
- — - proj. krawędź pobocza
- ○ - nr działki istniejącego pasa drogowego
- — - granice działek
- — - istn. sieć energetyczna
- — - istn. sieć telekom.
- – – - proj. sieć telekom.
- ✕ - likw. sieć telekom.

Starosta Łomżyński
Dokumentacja projektowa nr
GN-II.6630.324.2024
była przedmiotem narady
koordynacyjnej przeprowadzonej
za pomocą środków
komunikacji elektronicznej
zakończonej w dniu: 31-10-2024

Z up. Starosty
Bożena Kadłubowska
PRZEWODNICZĄCY NARADY
KOORDYNACYJNEJ

Nazwa inwestycji	**„Przebudowa drogi gminnej polegająca na uzupełnieniu i wzmocnieniu istniejącego pasa drogi we wsi Zbójna (kol. Suchy Borek) na działkach nr 1320, 1327/2 – odcinek o długości ok. 1750 m.”**		
Inwestor	***Gmina Zbójna, ul. Łomżyńska 64, 18-416 Zbójna***		
Nazwa rysunku	***Projekt zagospodarowania terenu***		
Data opracowania: 15.10.2024r.	Faza: PZT	Skala: 1:500	Nr rys. 2.1
Branża	Imię i nazwisko/ nr uprawnień		Podpis
Drogowa: Projektant:	mgr inż. Adrian Bajno PDL/0049/PBD/21		
Drogowa: Sprawdzający:	mgr inż. Rafał Stanisław Bigda PDL/0039/PBD/23		
Telekomunikacyjna	mgr inż. Paweł Zych PDL/0162/PWBT/15		